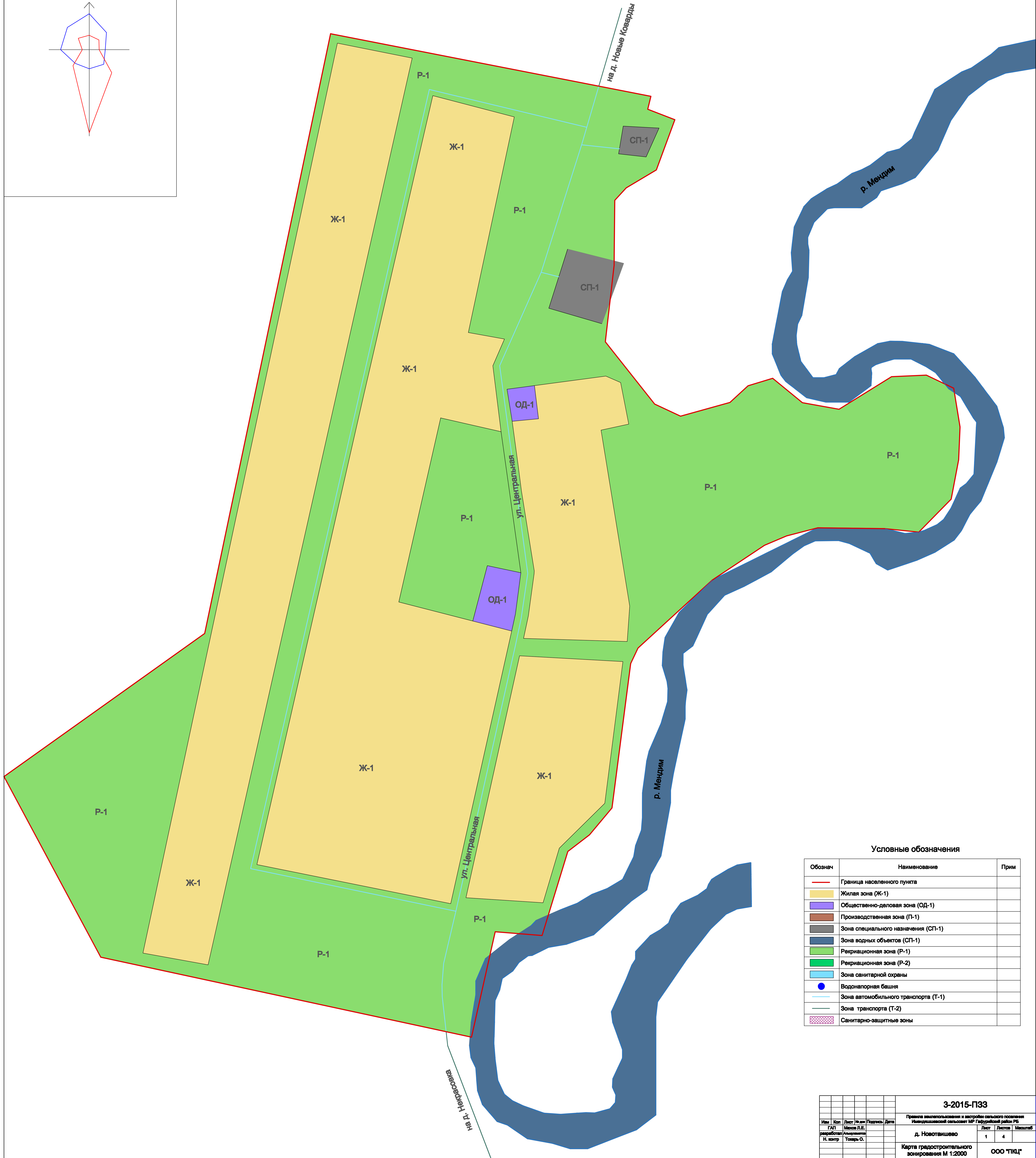
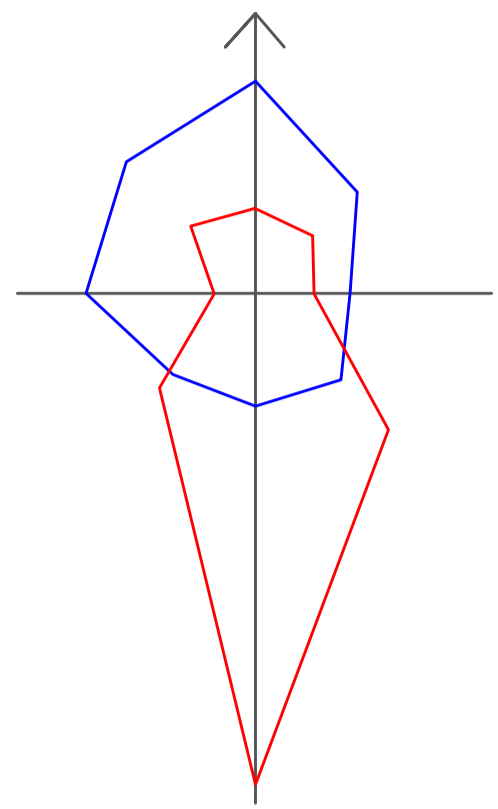


Карта градостроительного зонирования д. Новотаишево М 1:2000

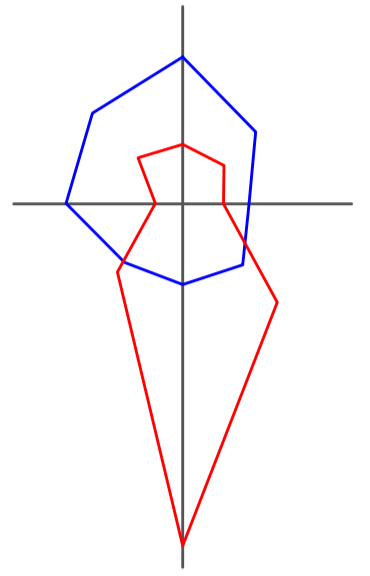


Условные обозначения

Обознач	Наименование	Прим
	Граница населенного пункта	
	Жилая зона (Ж-1)	
	Общественно-деловая зона (ОД-1)	
	Производственная зона (Т-1)	
	Зона специального назначения (СП-1)	
	Зона водных объектов (СП-1)	
	Рекреационная зона (Р-1)	
	Рекреационная зона (Р-2)	
	Зона санитарной охраны	
	Водонапорная башня	
	Зона автомобильного транспорта (Т-1)	
	Зона транспорта (Т-2)	
	Санитарно-защитные зоны	

					3-2015-ПЗЗ		
					Принята исполнительным и контрольным комитетом поселения Исполнительный комитет ИРГ Гвардейский район РС		
Имя	Коп	Лист	№ изд.	Подпись	Дата		
ГАП	Маслов Л.Е.					Лист	Масштаб
Исполнитель	Томарь О.					1	4
Н. контр.							
					д. Новотаишево		
					Карта градостроительного зонирования М 1:2000		ООО "ТКЦ"

Карта градостроительного зонирования д. Таишево
М1:2000

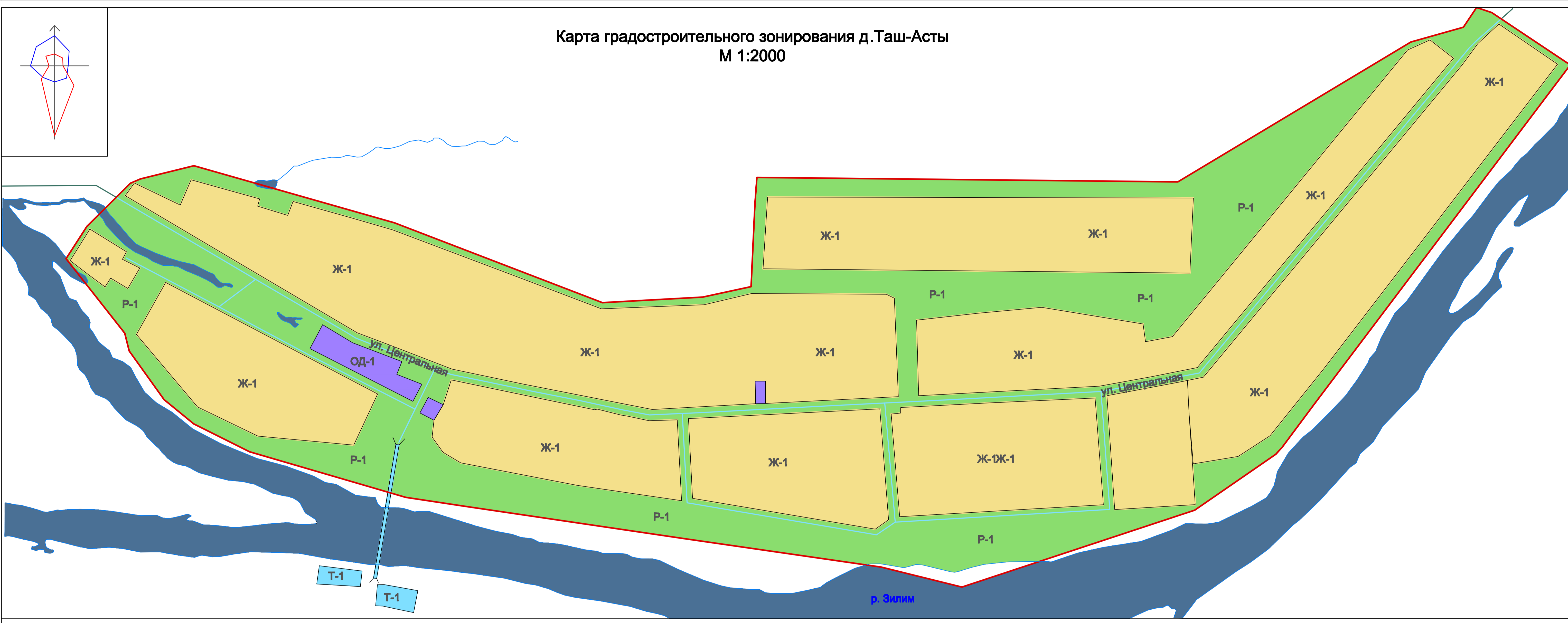


Условные обозначения

Обознач	Наименование	Прим
	Граница населенного пункта	
	Жилая зона (Ж-1)	
	Общественно-деловая зона (ОД-1)	
	Производственная зона (П-1)	
	Зона специального назначения (СП-1)	
	Зона водных объектов (СП-1)	
	Рекреационная зона (Р-1)	
	Рекреационная зона (Р-2)	
	Зона санитарной охраны	
	Водонапорная башня	
	Зона автомобильного транспорта (Т-1)	
	Зона транспорта (Т-2)	
	Санитарно-защитные зоны	

3-2015-ПЗЗ				Лист		Листов		Масштаб	
Имя	Кол	Лист	№ дк	Подпись	Дата	Правила землепользования и застройки сельского поселения Инвершинский сельсовет №7 Габдуллинский район РБ			
ГАП	Маслов	Л.Е.				д. Таишево			
разработал	Александров					1	4		
Н. контр	Томарь	О.				Карта градостроительного зонирования М 1:2000			
						ООО "ПКЦ"			

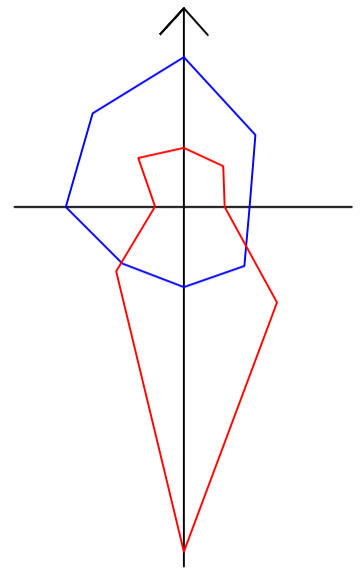
Карта градостроительного зонирования д.Таш-Асты
М 1:2000



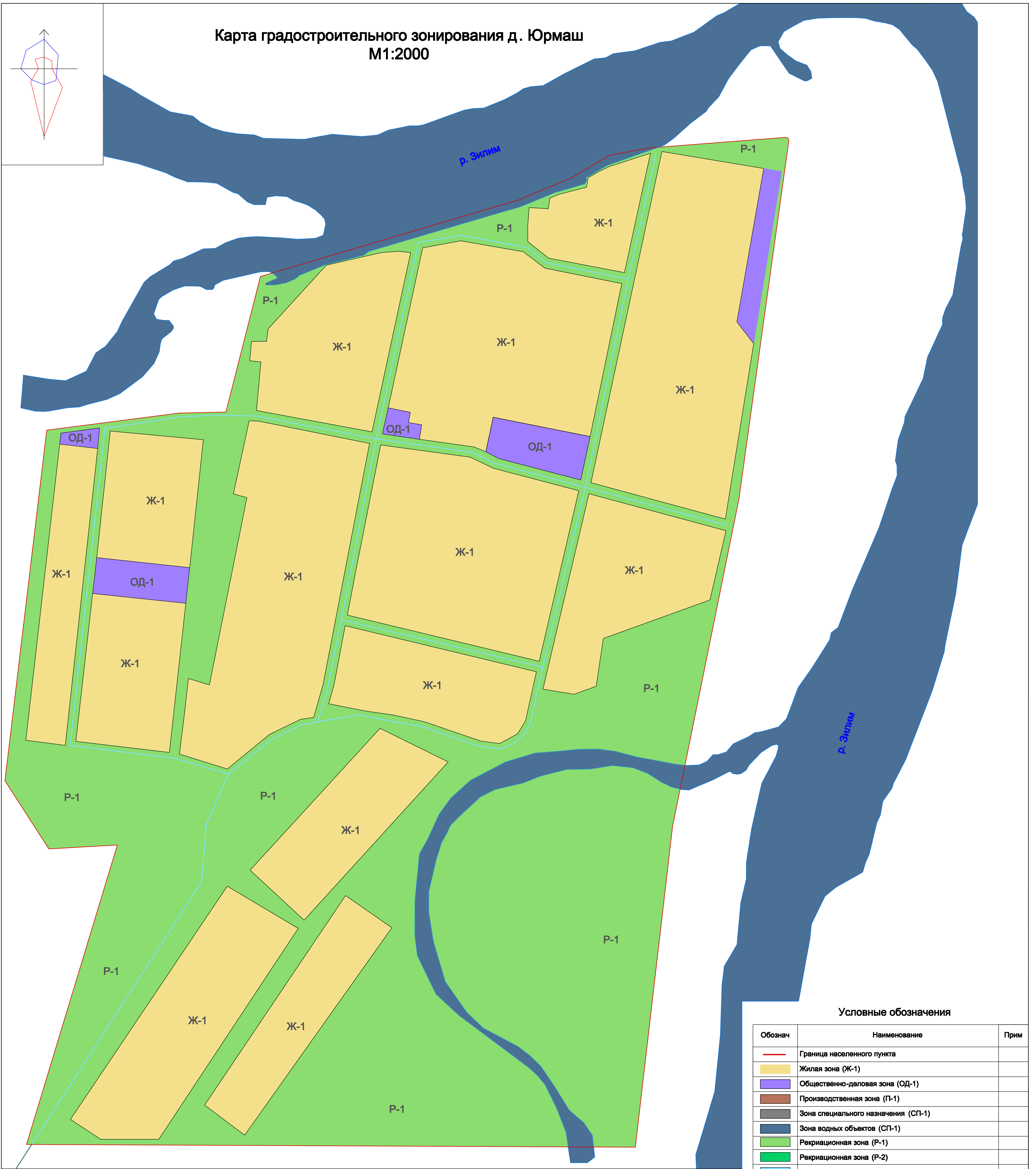
Условные обозначения

Обознач	Наименование	Прим
	Граница населенного пункта	
	Жилая зона (Ж-1)	
	Общественно-деловая зона (ОД-1)	
	Производственная зона (П-1)	
	Зона специального назначения (СП-1)	
	Зона водных объектов (СГ-1)	
	Рекреационная зона (Р-1)	
	Рекреационная зона (Р-2)	
	Зона санитарной охраны	
	Водоопорная башня	
	Зона автомобильного транспорта (Т-1)	
	Зона транспорта (Т-2)	
	Санитарно-защитные зоны	

					3-2016-П33	
					Принята в соответствии с постановлением Администрации сельского поселения Городищенский район РБ	
Имя	Иван	Лист	№ от	Рисунки	Дата	
Г.А.И.	Михайл	Л.С.				
И.И.И.	Томар	О.				
					д. Таш-Асты	
					Лист 1 из 4	
					Масштаб	
					Карта градостроительного зонирования М 1:2000	
					ООО "ТКЦ"	



Карта градостроительного зонирования д. Юрмаш
М1:2000



Условные обозначения

Обознач	Наименование	Прим
—	Граница населенного пункта	
Ж-1	Жилая зона (Ж-1)	
ОД-1	Общественно-деловая зона (ОД-1)	
Т-1	Производственная зона (Т-1)	
СП-1	Зона специального назначения (СП-1)	
СП-1	Зона водных объектов (СП-1)	
Р-1	Рекреационная зона (Р-1)	
Р-2	Рекреационная зона (Р-2)	
—	Зона санитарной охраны	
●	Водонапорная башня	
—	Зона автомобильного транспорта (Т-1)	
—	Зона транспорта (Т-2)	
—	Санитарно-защитные зоны	

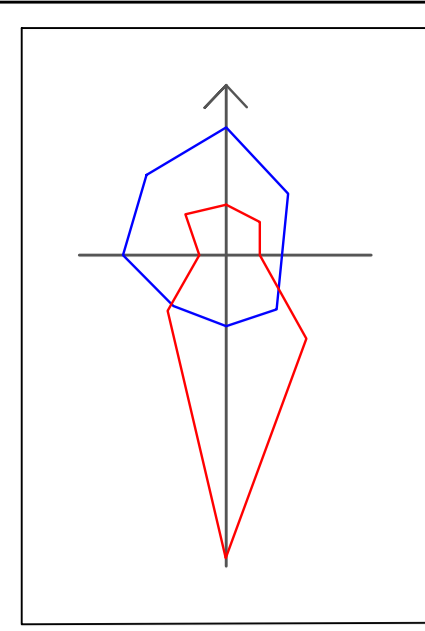
3-2015-ПЗЗ

Принята за использование и введена в действие					
Инициативной сельсоветом МР Габуринский район РБ					
Изм.	Кол.	Лист	№ стр.	Подпись	Дата
разработал	Михов Л.Е.				
решил	Александров				
Н. востр.	Товарь О.				

д. Юрмаш		
Лист	Листов	Масштаб
1	4	

Карта градостроительного зонирования М 1:2000
ООО "ПКЦ"

Карта градостроительного зонирования с. Имендяшево М 1:2000

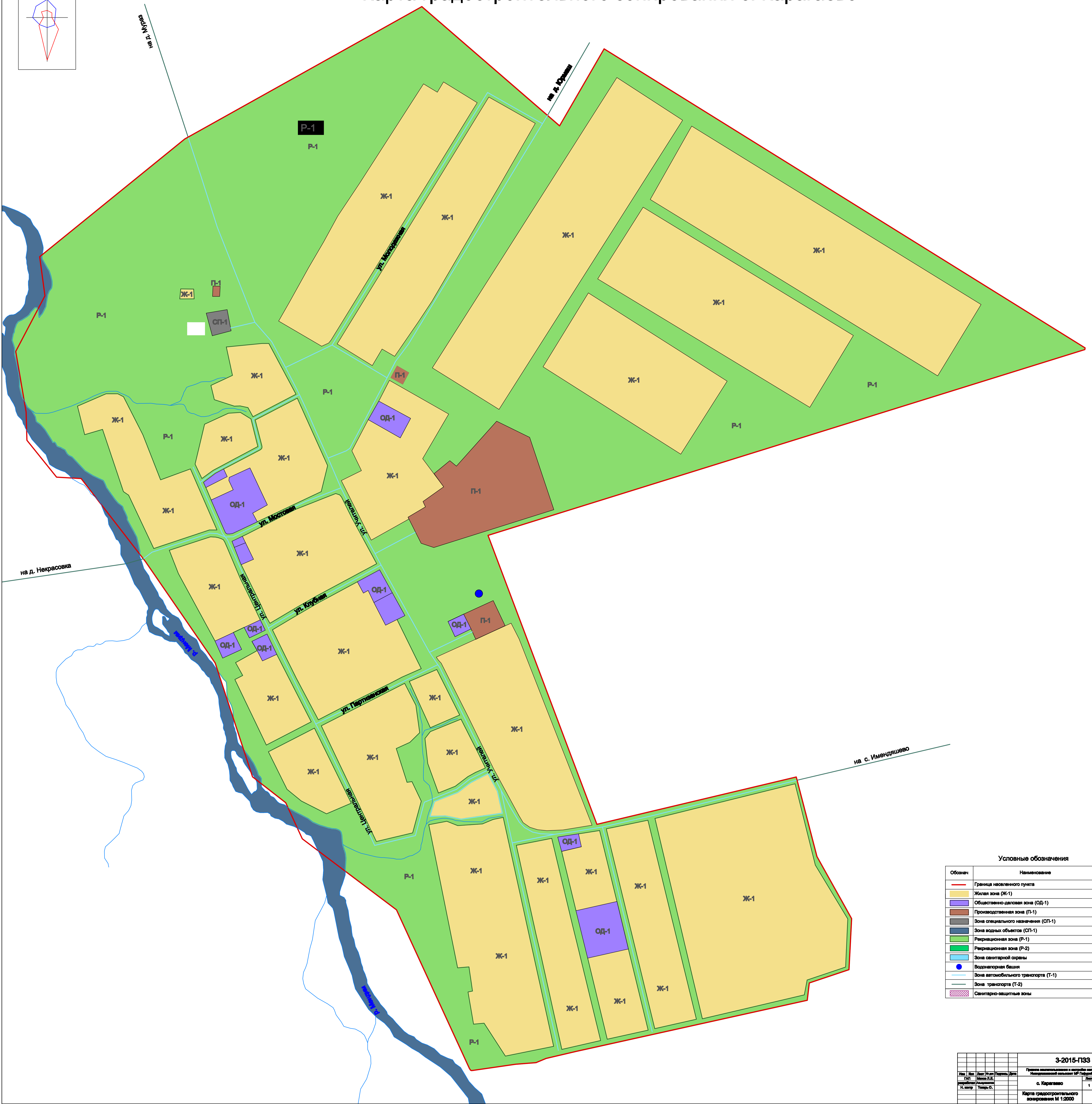
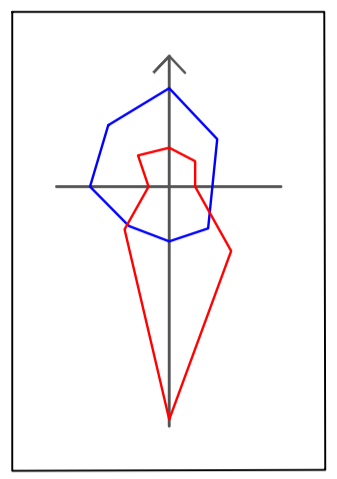


Условные обозначения

Обознач	Наименование	Прим
	Граница населенного пункта	
	Жилая зона (Ж-1)	
	Общественно-деловая зона (ОД-1)	
	Производственная зона (П-1)	
	Зона специального назначения (СП-1)	
	Зона водных объектов (СП-1)	
	Рекреационная зона (Р-1)	
	Рекреационная зона (Р-2)	
	Зона санитарной охраны	
	Водонапорная башня	
	Зона автомобильного транспорта (Т-1)	
	Зона транспорта (Т-2)	
	Санитарно-защитные зоны	

3-2015-П33					
Имя	Долг	Лист	Измер	Подпись	Дата
Г.П.И.	И.И.И.	1	1		
И.И.И.	Т.Т.Т.	1	4		
Правила землепользования и застройки сельского поселения Уинерский сельсовет МР Республики Татарстан с. Имендяшево Карта градостроительного зонирования М 1:2000 ООО "ПКЦ"					

Карта градостроительного зонирования с. Карагаево

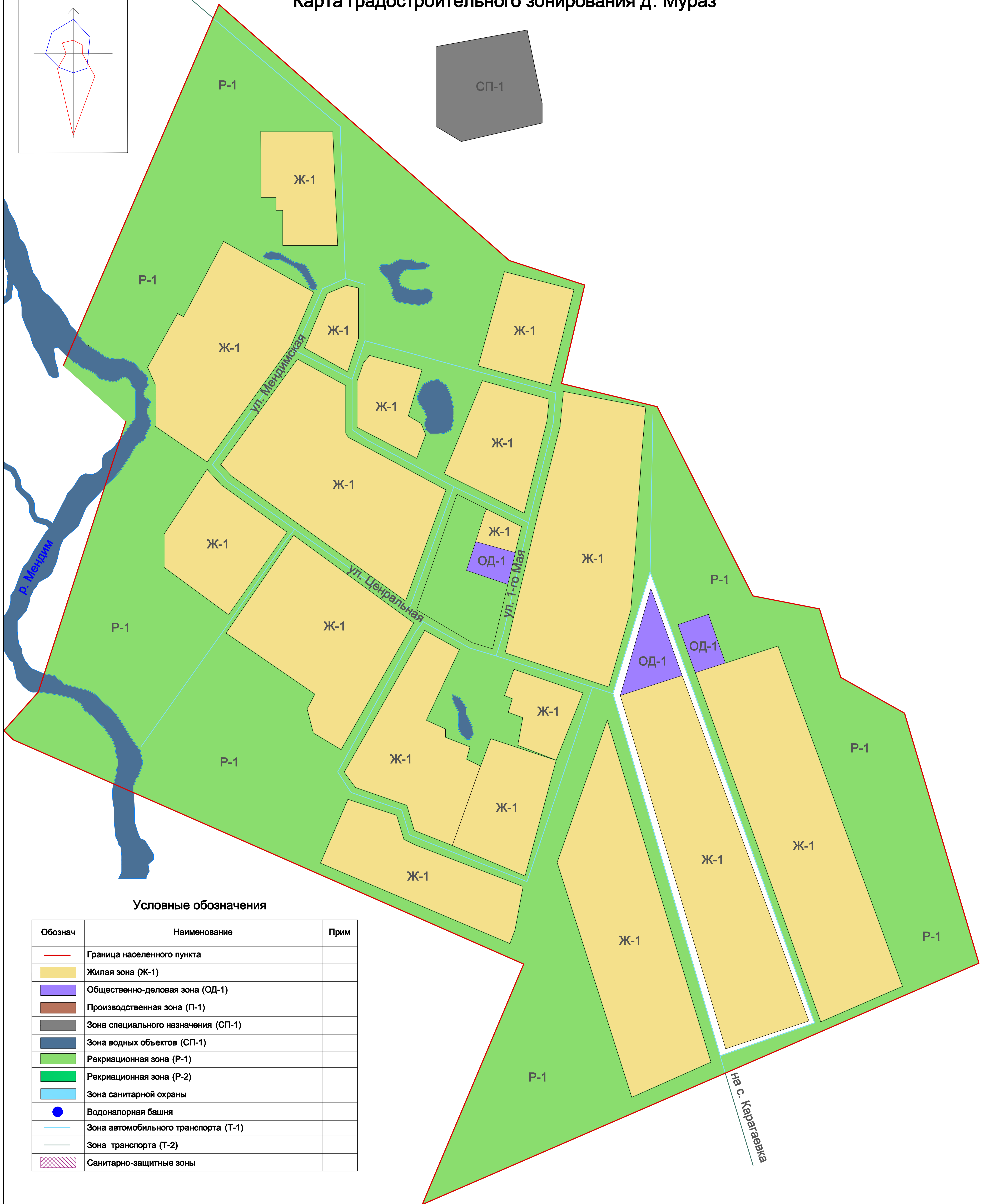
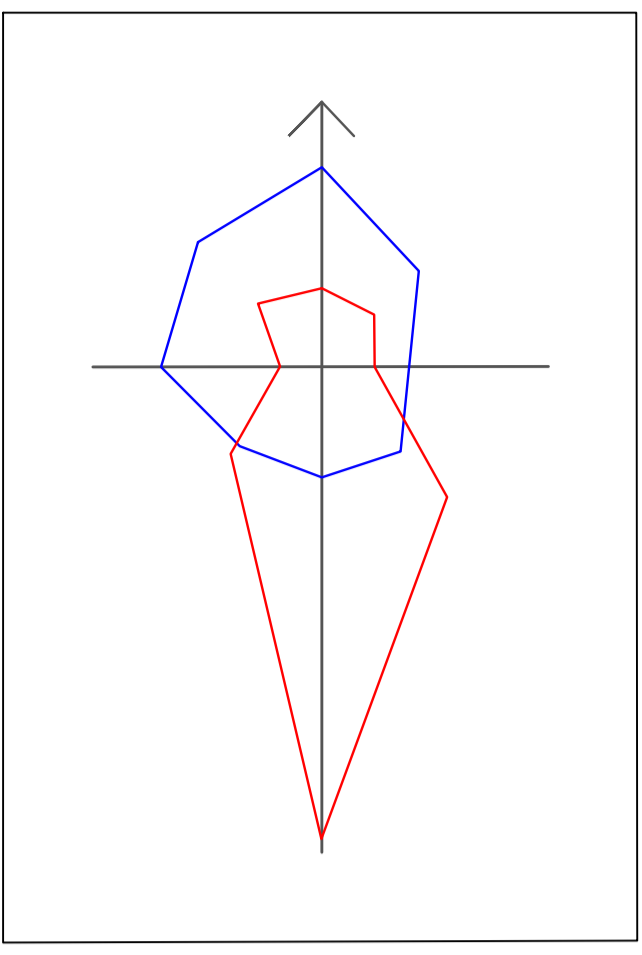


Условные обозначения

Обознач.	Наименование	Прим.
	Границы населенного пункта	
	Жилая зона (Ж-1)	
	Общественно-деловая зона (ОД-1)	
	Промышленная зона (П-1)	
	Зона специального назначения (СП-1)	
	Зона водных объектов (СВ-1)	
	Рекреационная зона (Р-1)	
	Рекреационная зона (Р-2)	
	Зона санитарной охраны	
	Водозаборная башня	
	Зона автомобильного транспорта (Т-1)	
	Зона транспорта (Т-2)	
	Санитарно-защитные зоны	

				3-2015-Г133	
				Утвержденный генеральный план территории населенного пункта с. Карагаево	
№	Вид	Дата	Исполнитель	Лист	Из всего
1	Генеральный план	2015	ООО ТИЦТ	1	4
				Карта градостроительного зонирования М 1:2000	
				ООО ТИЦТ	

Карта градостроительного зонирования д. Мураз

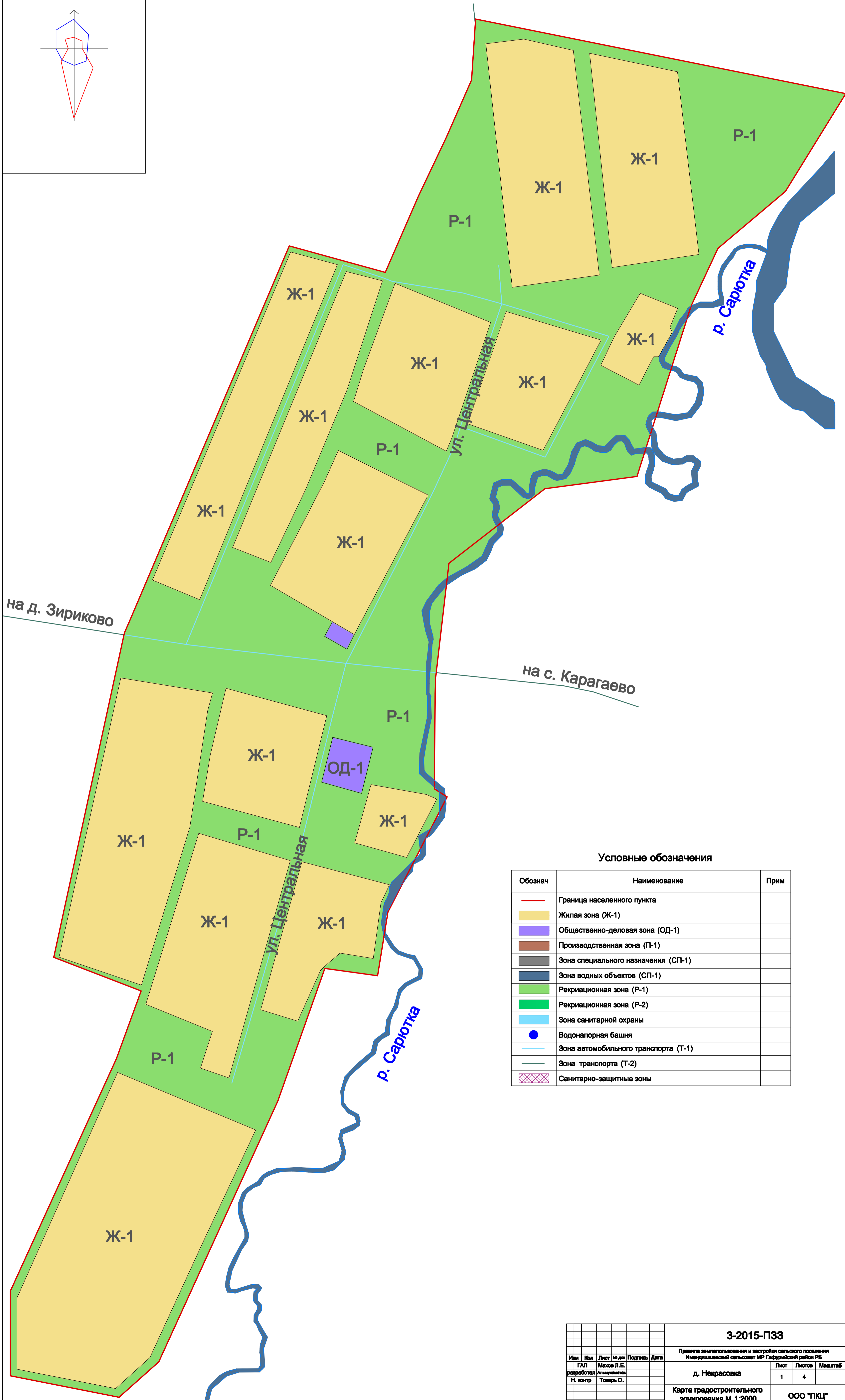
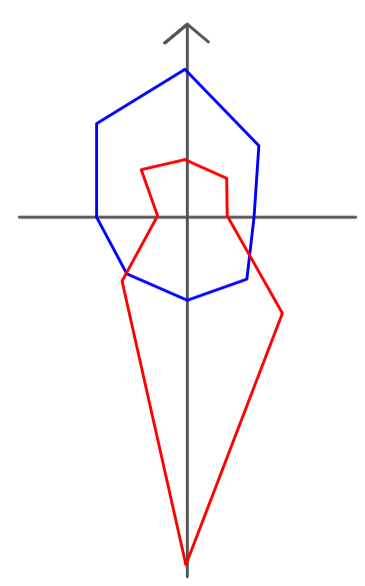


Условные обозначения

Обознач	Наименование	Прим
	Граница населенного пункта	
	Жилая зона (Ж-1)	
	Общественно-деловая зона (ОД-1)	
	Производственная зона (П-1)	
	Зона специального назначения (СП-1)	
	Зона водных объектов (СП-1)	
	Рекреационная зона (Р-1)	
	Рекреационная зона (Р-2)	
	Зона санитарной охраны	
	Водонапорная башня	
	Зона автомобильного транспорта (Т-1)	
	Зона транспорта (Т-2)	
	Санитарно-защитные зоны	

						3-2015-П33		
						Правила землепользования и застройки сельского поселения Именджинской сельсовет МР Гафурийский район РБ		
Изм	Коп	Лист	№ док	Подпись	Дата	д. Мураз		
разработал	ГАП	Махов Л.Е.	Альмухамбетов			Лист	Листов	Масштаб
Н. контр		Токарь О.				1	4	
						Карта градостроительного зонирования М 1:2000		
						ООО "ПКЦ"		

Карта градостроительного зонирования д. Некрасовка
М1:2000



Условные обозначения

Обознач	Наименование	Прим
	Граница населенного пункта	
	Жилая зона (Ж-1)	
	Общественно-деловая зона (ОД-1)	
	Производственная зона (П-1)	
	Зона специального назначения (СП-1)	
	Зона водных объектов (СП-1)	
	Рекреационная зона (Р-1)	
	Рекреационная зона (Р-2)	
	Зона санитарной охраны	
	Водонапорная башня	
	Зона автомобильного транспорта (Т-1)	
	Зона транспорта (Т-2)	
	Санитарно-защитные зоны	

						3-2015-П33		
						Правила землепользования и застройки сельского поселения Имбиринской сельсовет МР Габулинский район РБ		
Имя	Мил	Лист	№ док	Подпись	Дата			
ГАП	Маслов	Л.Е.						
разработчик	Альмухамбетов							
Н. контр	Товарь	О.						
						д. Некрасовка		
						Карта градостроительного зонирования М 1:2000		
						Лист 1 4 Масштаб		
						ООО "ПКЦ"		